

**РОССИЙСКАЯ ФЕДЕРАЦИЯ**  
**РУБЦОВСКОЕ СЕЛЬСКОЕ СОБРАНИЕ ДЕПУТАТОВ**  
**РУБЦОВСКОГО РАЙОНА АЛТАЙСКОГО КРАЯ**

**РЕШЕНИЕ**

30.11.2006

№ 25

пос. Зеленая Дубрава


О принятии решения об утверждении плана и описания прохождения границ муниципального образования Рубцовский сельсовет Рубцовского района Алтайского края

В соответствии с Земельным и Градостроительным кодексами Российской Федерации, ст.2 Устава муниципального образования Рубцовский сельсовета сельское Собрание депутатов

РЕШИЛО:

1. Принять Решение «Об утверждении плана и описания прохождения границ муниципального образования Рубцовский сельсовет Рубцовского района Алтайского края» (прилагается).
2. Направить указанное Решение главе сельсовета для подписания и обнародования в установленном порядке.

Председатель сельского  
Собрания депутатов



В.Н. Кожуркин

## РЕШЕНИЕ

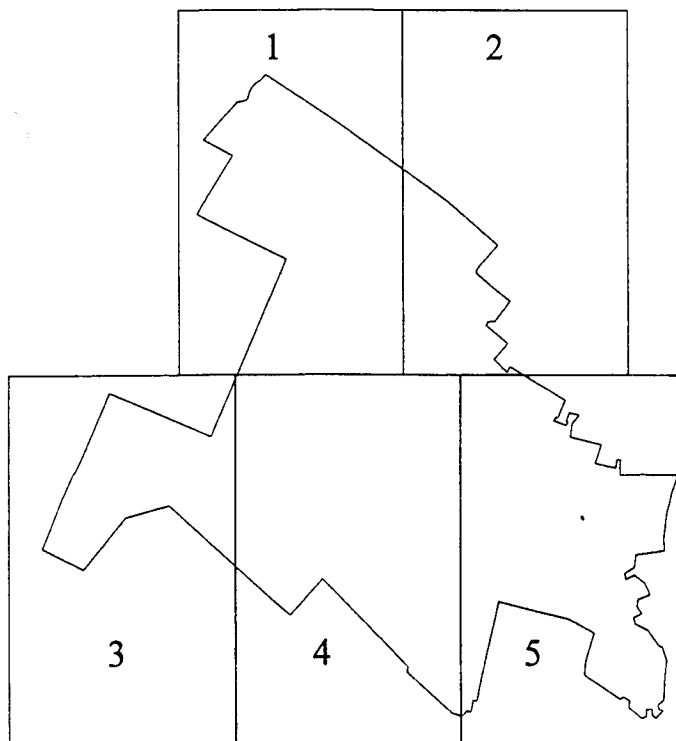
Об утверждении плана и описания  
прохождения границ муниципального  
образования Рубцовский сельсовет  
Рубцовского района Алтайского края

В соответствии с Земельным и Градостроительным кодексами Российской Федерации, ст.2 Устава муниципального образования Рубцовский сельсовет утвердить план границ муниципального образования Рубцовский сельсовет Рубцовского района Алтайского края (приложение № 1) и описание прохождения границ муниципального образования Рубцовский сельсовет Рубцовского района Алтайского края (приложение №2).

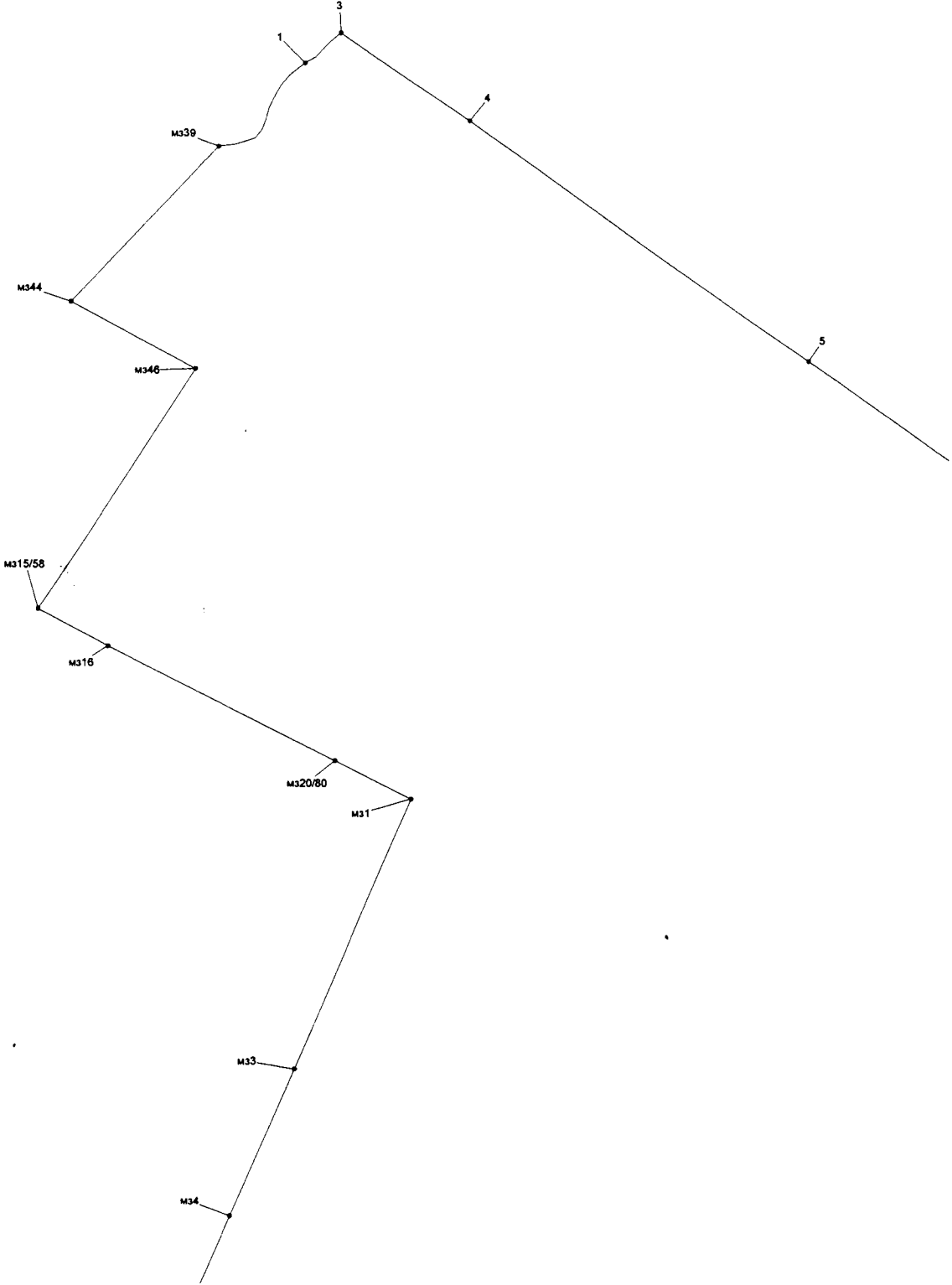
Приложение № 1 к Решению  
«Об утверждении плана  
и описания прохождения границ  
муниципального образования  
Рубцовский сельсовет  
Рубцовского района  
Алтайского края»

**ПЛАН ГРАНИЦ**  
муниципального образования Рубцовский сельсовет  
Рубцовского района Алтайского края

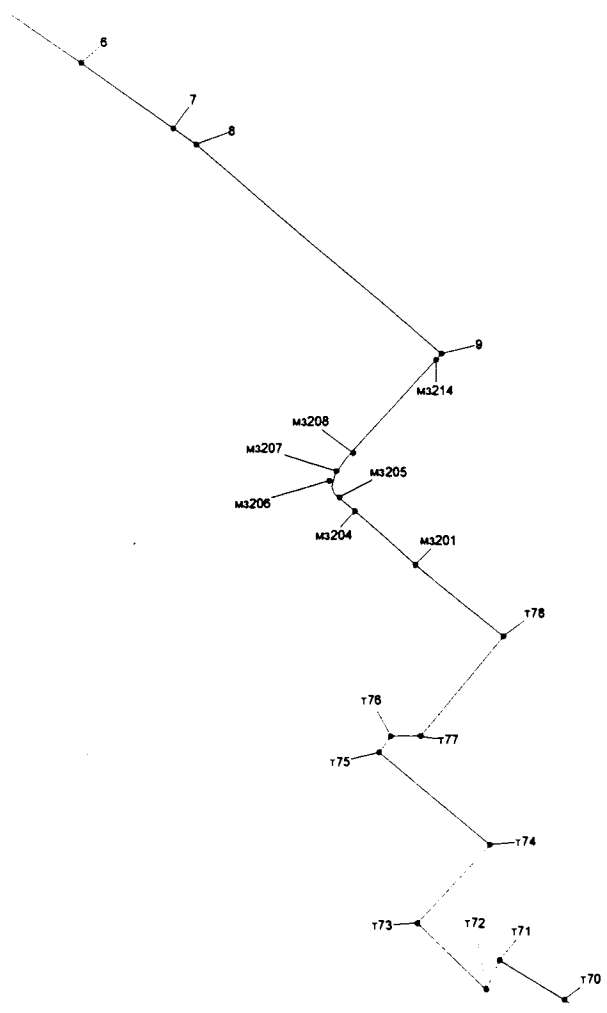
Схема расположения листов



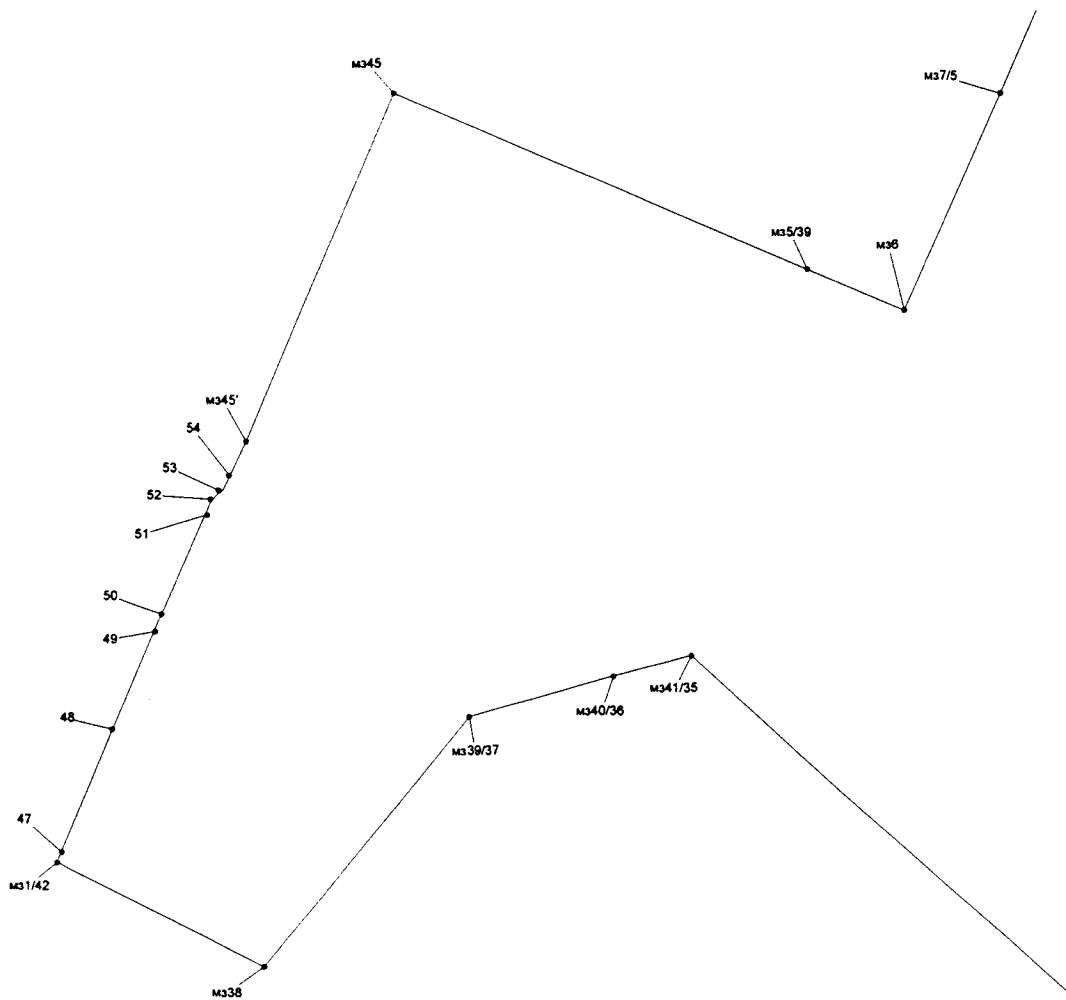
Лист 1



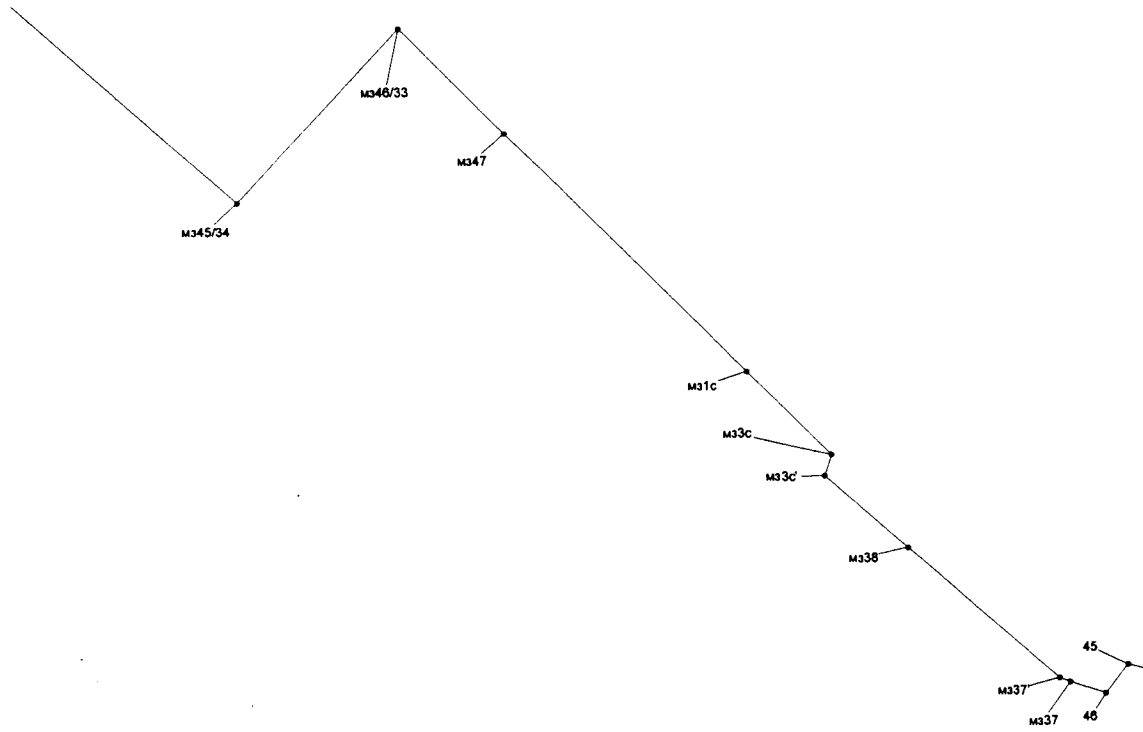
Лист 2



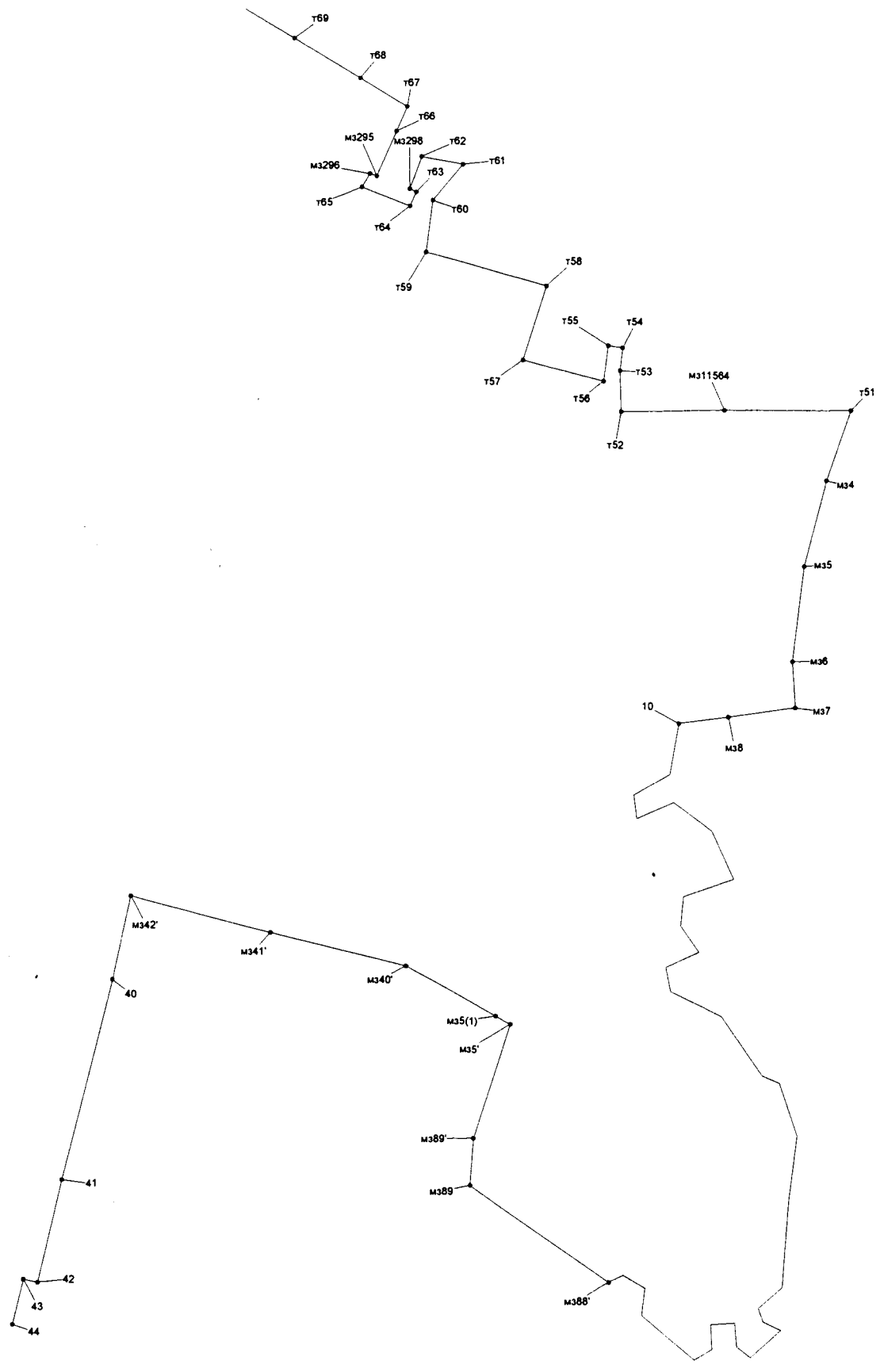
Лист 3



# Лист 4



# Лист 5





**ОПИСАНИЕ СМЕЖЕСТВ:**

от 1 до 3 территория муниципального образования Лебяжинский сельсовет Егорьевского района Алтайского края;

от 3 до 9 территория муниципального образования Куйбышевский сельсовет Рубцовского района Алтайского края;

от 9 до т51 территория муниципального образования город Рубцовск Алтайского края;

от т51 до м388' территория муниципального образования Половинкинский сельсовет Рубцовского района Алтайского края;

от м388' до м338 территория муниципального образования Новоалександровский сельсовет Алтайского края;

от м338 до м345 территория муниципального образования Малошелковниковский сельсовет Егорьевского района Алтайского края;

от м345 до 1 территория муниципального образования Шубинский сельсовет Егорьевского района Алтайского края.

Приложение № 2 к Решению  
«Об утверждении плана  
и описания прохождения границ  
муниципального образования  
Рубцовский сельсовет  
Рубцовского района  
Алтайского края»

**ОПИСАНИЕ ПРОХОЖДЕНИЯ ГРАНИЦ**

**муниципального образования Рубцовский сельсовет  
Рубцовского района Алтайского края**

От	До	Горизонтальное проложение, м	Румбы	Описание прохождения границ
1	2	3	4	5
				по смежеству с муниципальным образованием Лебяжинский сельсовет Егорьевского района Алтайского края
1	2	370,05	СВ: 59°12' 5"	по берегу озера Островное
				по смежеству с муниципальным образованием Куйбышевский сельсовет Рубцовского района Алтайского края
3	4	1245,55	ЮВ:56°11'37"	по пастбищу
4	5	3279,01	ЮВ: 55°20'47"	с левой стороны лесополосы, пересекая магистральный канал
5	6	1934,07	ЮВ:55°40'36"	
6	7	754,35	ЮВ:54°24'28"	с левой стороны лесополосы
7	8	188,52	ЮВ: 55° 0'57"	
8	9	2155,04	ЮВ:49°40'25"	
				по смежеству с муниципальным образованием город Рубцовск Алтайского края
9	мз214	54,09	ЮЗ: 41°52' 3"	с правой стороны автодороги Барнаул- Рубцовск-граница Республики Казахстан
мз214	мз208	892,96	ЮЗ:42°12'44"	
мз208	мз207	126,78	ЮЗ: 33°50' 3"	
мз207	мз206	81,00	ЮЗ:15°42'58"	
мз206	мз205	43,87	ЮВ:20°59'47"	
мз205	мз204	182,43	ЮВ:49°23'17"	с левой стороны лесополосы
мз204	мз201	532,61	ЮВ:49°40'33"	
мз201	т78	748,84	ЮВ:51°54'50"	
т78	т77	867,16	ЮЗ: 39° 8' 7"	по пашне
т77	т76	203,16	ЮЗ:88°49'26"	по сенокосу
т76	т75	134,17	ЮЗ:32°57'12"	
т75	т74	956,69	ЮВ: 50°55' 2"	
т74	т73	712,33	ЮЗ:42°41'47"	по пастбищу
т73	т72	633,11	ЮВ:46°54'29"	
т72	т71	214,90	СВ: 23°42'34"	по пашне

1	2	3	4	5
т71	т70	504,03	ЮВ:58°59'53"	по пашне, пересекая магистральный канал
т70	т69	529,73	ЮВ: 59° 0'15"	
т69	т68	649,68	ЮВ:58°45'28"	
т68	т67	462,56	ЮВ: 59° 1'58"	
т67	т66	225,59	ЮЗ:22°36'25"	
т66	м3295	408,16	ЮЗ:23°25'56"	
м3295	м3296	60,02	СЗ: 71° 9' 5"	
м3296	т65	131,86	ЮЗ:30°28'19"	
т65	т64	434,24	ЮВ: 69° 2'42"	пересекает полосу отвода железной дороги
т64	т63	128,06	СВ: 23°20'16"	по пашне
т63	м3298	60,68	СЗ: 63°15'43"	
м3298	т62	284,57	СВ: 19°30'54"	
т62	т61	351,38	ЮВ:79°57'41"	
т61	т60	393,36	ЮЗ: 39° 8' 8"	
т60	т59	433,18	ЮЗ: 7° 7'11"	
т59	т58	1043,41	ЮВ:75°30'16"	вдоль открытого дренажного коллектора
т58	т57	646,83	ЮЗ: 17° 2'36"	по пашне
т57	т56	697,63	ЮВ: 76°12' 2"	
т56	т55	298,51	СВ: 7° 2'55"	по пастбищу, пересекая болото
т55	т54	120,02	ЮВ:82°46'38"	
т54	т53	192,09	ЮЗ: 5°51'12"	
т53	т52	342,82	ЮВ: 1°43'42"	
т52	м311564	859,17	СВ: 88°27'12"	
м311564	т51	1056,30	СВ: 89°42'51"	по пастбищу, пересекая реку Алей и кустарник
				по смежеству с муниципальным образованием Половинкинский сельсовет Рубцовского района Алтайского края
т51	м34	621,77	ЮЗ:18°56'27"	по кормовым угодьям, пересекая полевую дорогу
м34	м35	740,44	ЮЗ: 14° 0'32"	
м35	м36	801,45	ЮЗ: 6°24'32"	по пастбищу
м36	м37	384,16	ЮВ: 4° 7'28"	
м37	м38	559,51	ЮЗ: 81°39' 1"	по кормовым угодьям
м38	10	416,54	ЮЗ:81°58'10"	по кустарнику
10	м388'	9200,05	ЮЗ:63°54'19"	по реке Алей
				по смежеству с муниципальным образованием Новоалександровский сельсовет Рубцовского района Алтайского края
м388'	м389	1414,98	СЗ: 55°54'21"	по пастбищу, пересекая болото
м389	м389'	395,06	СВ: 3°28'53"	
м389'	м35'	1002,82	СВ: 17°27' 2"	по пастбищу
м35'	м35	140,17	СЗ: 61°41' 0"	
м35	м340'	856,95	СЗ: 61°41'49"	
м340'	м341'	1171,01	СЗ: 76°38'25"	
м341'	м342'	1200,69	СЗ: 76° 0'13"	
м342'	40	706,71	ЮЗ:11°59'17"	по пашне
40	41	1714,41	ЮЗ:13°31'18"	с левой стороны автодороги Барнаул-Рубцовск-граница Республики

1	2	3	4	5
41	42	878,21	ЮЗ:12°44'58"	Казахстан
42	43	121,37	СЗ: 78°29'21"	по полосе отвода железной дороги
43	44	388,36	ЮЗ:12°46'38"	
44	45	137,88	СЗ: 76°51'13"	
45	46	240,36	ЮЗ:38°13'30"	
46	м337	249,81	СЗ: 71°41'42"	
м337	м337'	75,37	СЗ: 68°35'33"	по пашне, пересекая магистральный канал
м337'	м338	1326,33	СЗ: 49° 6'55"	с левой стороны сбросного канала
м338	м33с'	727,52	СЗ: 49° 4' 7"	
м33с'	м33с	148,43	СВ: 18°18'38"	
м33с	м31с	780,11	СЗ: 45°26'16"	
м31с	м347	2260,09	СЗ: 45°25'20"	
м347	м346/33	999,93	СЗ: 44°57' 5"	по пашне
м346/33	м345/34	1582,14	ЮЗ: 42°48' 2"	по пастбищу, пересекая болото
м345/34	м341/35	5358,49	СЗ: 48°28'23"	по пастбищу
м341/35	м340/36	539,15	СЗ: 48°28'23"	по пашне, далее между пастбищем и пашней
м340/36	м339/37	996,80	ЮЗ:74°46'12"	по пашне
м339/37	м338	2133,64	ЮЗ:74°40'51"	
			ЮЗ:39°16'58"	
				по смежеству с муниципальным образованием Малошелковниковский сельсовет Егорьевского района Алтайского края
м338	м31/42	1480,62	СЗ: 63°24'25"	по пашне
м31/42	47	46,42	СЗ: 58°18'59"	с правой стороны магистрального канала
47	48	946,84	СВ: 22°23'45"	
48	49	785,82	СВ: 22°46'36"	
49	50	38,81	СВ: 25° 9'31"	
50	51	819,09	СВ: 23°29'57"	
51	52	52,34	СВ: 41°42' 3"	
52	53	50,78	СВ: 52°19'12"	
53	54	38,81	СВ: 25° 9'31"	
54	м345'	317,24	СВ: 25°32'50"	
м345'	м345	2513,80	СВ: 22°45'48"	по пашне
				по смежеству с муниципальным образованием Шубинский сельсовет Егорьевского района Алтайского края
м345	м35/39	2991,92	ЮВ: 67° 4' 5"	по пашне
м35/39	м36	693,38	ЮВ: 67° 2'56"	с левой стороны магистрального канала
м36	м37/5	1599,93	СВ: 23° 4'30"	
м37/5	м34	1195,72	СВ: 23° 4'19"	
м34	м33	1267,55	СВ: 23° 2'30"	
м33	м31	2300,00	СВ: 23° 1'10"	
м31	м320 80	678,01	СЗ: 63°54'28"	по пашне
м320 80	м316	2008,12	СЗ: 63°52'56"	с левой стороны лесополосы
м316	м315 58	619,64	СЗ: 62°52'51"	
м315 58	м346	2252,94	СВ: 32°27'48"	
м346	м344	1111,88	СЗ: 62° 2'14"	по пашне
				по пастбищу

12

1	2	3	4	5
мз44	мз39	1690,85	СВ: 42°32'34"	по пастбищу, пересекая озеро Кривое
мз39	1	1301,05	СВ: 83°27'10"	по берегу озера Островное