

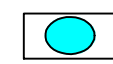







Карта градостроительного зонирования
 муниципального образования Безрукавский сельсовет
 Рубцовского района Алтайского края (п. Вымпел)




- Границы:
-  границы населенного пункта
 -  границы территориальных зон

Границы зон с особыми условиями использования территории:

-  Водоохранная зона
-  Прибрежная-защитная полоса
-  Береговая полоса
-  Санитарной охраны источников водоснабжения
-  Санитарно-защитная зона
-  Охранная зона линии электропередач

Зоны с особыми условиями использования территории

-  Территория объектов культурного наследия

Территориальные зоны	
Код	Наименование
Ж1	Зона застройки индивидуальными жилыми домами
О1	Зона делового, общественного и коммерческого назначения
Сх2	Зона, занятая объектами сельскохозяйственного назначения
П1	Зона производственного назначения
И	Зона инженерной инфраструктуры
Сп1	Зона специального назначения, связанная с захоронениями
Р	Зона рекреационного назначения
А	Зона акватории*
ТОП	Зона иного назначения, в соответствии с местными условиями (территории общего пользования) *

Территории, на которые действия градостроительных регламентов не распространяются, либо действия градостроительных регламентов не устанавливаются