

Схема размещения мест (площадок) накопления твердых коммунальных отходов на территории муниципального
образования Большешелковниковский сельсовет Рубцовского района Алтайского края


№ н/н	Адрес, кадастровый номер земельного участка, площадь земельного участка	Схема размещения мест (площадок) накопления ТКО, М 1:2000
	<p>край Алтайский, р-н Рубцовский, с. Большая Шелковка, в 20 метрах на юго-запад от территории дома по ул. Новая, 18 Кадастровый номер участка: _____ Ориентировочная площадь: _____</p>	 <p>Место (площадка) накопления ТКО Координаты N51°24'57,5667" E80°38'48,6813"</p>

Схема размещения мест (площадок) накопления твердых коммунальных отходов на территории муниципального образования Большешелковниковский сельсовет Рубцовского района Алтайского края


№	Адрес, кадастровый номер земельного участка, площадь земельного участка	Схема размещения мест (площадок) накопления ТКО, М 1:2000
Н/Н	<p>край Алтайский, р-н Рубцовский, с. Большая Шелковка, в 20 метрах на юго-запад от территории дома по ул. Луговая, 30-2</p> <p>Кадастровый номер участка: _____</p> <p>Ориентировочная площадь: _____</p>	 <p>Место (площадка) накопления ТКО</p> <p>Координаты: N51°25'05,0534" E80°38'35,5879"</p>

Схема размещения мест (площадок) накопления твердых коммунальных отходов на территории муниципального образования Большешелковниковский сельсовет Рубцовского района Алтайского края

№ Н/Н	Адрес, кадастровый номер земельного участка, площадь земельного участка край Алтайский, р-н Рубцовский, с. Большая Шелковка, в 41 метре на северо-восток от территории дома по ул. Советская, 96а Кадастровый номер участка: _____ Ориентировочная площадь: _____	Схема размещения мест (площадок) накопления ТКО, М 1:2000  Место (площадка) накопления ТКО Координаты: N51°25'09,0140" E80°38'46,7888"

Схема размещения мест (площадок) накопления твердых коммунальных отходов на территории муниципального образования Большешелковниковский сельсовет Рубцовского района Алтайского края


№ н/н	Адрес, кадастровый номер земельного участка, площадь земельного участка	Схема размещения мест (площадок) накопления ТКО, М 1:2000
	<p>край Алтайский; р-н Рубцовский, с. Большая Шелковка, в 29 метрах на северо-запад от территории дома по ул. Новая, 7 Кадастровый номер участка: _____ Ориентировочная площадь: _____</p>	 <p>Место (площадка) накопления ТКО Координаты: N51°25'05,6089" E80°39'00,2106"</p>


Схема размещения мест (площадок) накопления твердых коммунальных отходов на территории муниципального образования Большешелковниковский сельсовет Рубцовского района Алтайского края

№	Адрес, кадастровый номер земельного участка, площадь земельного участка	Схема размещения мест (площадок) накопления ТКО, М 1:2000
Н/Н	<p>край Алтайский, р-н Рубцовский, с. Большая Шелковка, в 21,5 метрах на юго-восток от территории дома по ул. Советская, 53</p> <p>Кадастровый номер участка: _____</p> <p>Ориентировочная площадь: _____</p>	 <p>Место (площадка) накопления ТКО</p> <p>Координаты: N51°25'11,1271" E80°38'59,8629"</p>

Схема размещения мест (площадок) накопления твердых коммунальных отходов на территории муниципального образования Большешелковниковский сельсовет Рубцовского района Алтайского края

№ Н/Н	Адрес, кадастровый номер земельного участка, площадь земельного участка край Алтайский, р-н Рубцовский, с. Большая Шелковка, в 24,5 метрах на юго-восток от территории дома по ул. Советская, 45а Кадастровый номер участка: _____ Ориентировочная площадь: _____	Схема размещения мест (площадок) накопления ТКО, М 1:2000  Место (площадка) накопления ТКО Координаты: N51°25'10,1732" E80°39'04,5557"

Схема размещения мест (площадок) накопления твердых коммунальных отходов на территории муниципального образования Большешелковниковский сельсовет Рубцовского района Алтайского края

№	Адрес, кадастровый номер земельного участка, площадь земельного участка	Схема размещения мест (площадок) накопления ТКО, М 1:2000
Н/Н	<p>край Алтайский, р-н Рубцовский, с. Большая Шелковка, в 27 метрах на юго-восток от территории дома по ул. Луговая, 16-1 Кадастровый номер участка: _____ Ориентировочная площадь: _____</p>	 <p>Место (площадка) накопления ТКО Координаты: N51°25'21,7162" E80°38'52,7755"</p>