

Схема размещения мест (площадок) накопления твердых коммунальных отходов на территории муниципального образования Большешелковниковский сельсовет Рубцовского района Алтайского края

№ н/н	Адрес, кадастровый номер земельного участка, площадь земельного участка	Схема размещения мест (площадок) накопления ТКО, М 1:2000
	<p>край Алтайский; р-н Рубцовский, с. Большая Шелковка, в 20 метрах на юго-восток от территории дома по ул. Советская, 60 Кадастровый номер участка: _____ Ориентировочная площадь: _____</p>	 <p>Место (площадка) накопления ТКО Координаты: N51°25'22,2957" E80°39'09,0361"</p>

Схема размещения мест (площадок) накопления твердых коммунальных отходов на территории муниципального образования Большешелковниковский сельсовет Рубцовского района Алтайского края

№ н/н	Адрес, кадастровый номер земельного участка, площадь земельного участка	Схема размещения мест (площадок) накопления ТКО, М 1:2000
	<p>край Алтайский, р-н Рубцовский, с. Большая Шелковка, в 23 метрах на юго-восток от территории дома по ул. Советская, 36</p> <p>Кадастровый номер участка: _____</p> <p>Ориентировочная площадь: _____</p>	 <p>Место (площадка) накопления ТКО</p> <p>Координаты: N51°25'32,5823" E80°39'25,9533"</p>

Схема размещения мест (площадок) накопления твердых коммунальных отходов на территории муниципального образования Большешелковниковский сельсовет Рубцовского района Алтайского края

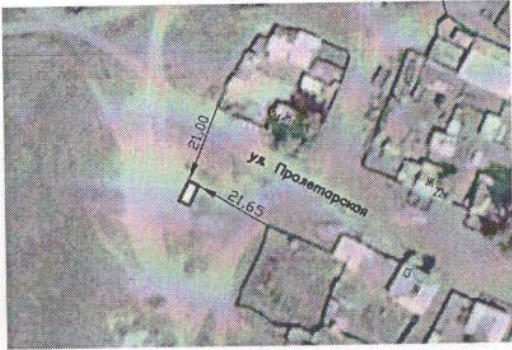
№ н/н	Адрес, кадастровый номер земельного участка, площадь земельного участка край Алтайский, р-н Рубцовский, с. Вторые Коростели, в 21 метре на юго-запад от территории дома по ул. Пролетарская, 24 Кадастровый номер участка: _____ Ориентировочная площадь: _____	Схема размещения мест (площадок) накопления ТКО, М 1:2000  Место (площадка) накопления ТКО Координаты N51°24'03,3863" E80°36'48,5227"
----------	--	--

Схема размещения мест (площадок) накопления твердых коммунальных отходов на территории муниципального образования Большешелковниковский сельсовет Рубцовского района Алтайского края


№	Адрес, кадастровый номер земельного участка, площадь земельного участка	Схема размещения мест (площадок) накопления ТКО, М 1:2000
Н/Н	<p>край Алтайский, р-н Рубцовский, с. Вторые Коростели, в 21 метре на юго-запад от территории дома по ул. Садовая, 22</p> <p>Кадастровый номер участка: _____</p> <p>Ориентировочная площадь: _____</p>	 <p>Место (площадка) накопления ТКО</p> <p>Координаты: N51°24'06,2612" E80°36'51,3808"</p>

Схема размещения мест (площадок) накопления твердых коммунальных отходов на территории муниципального образования Большешелковниковский сельсовет Рубцовского района Алтайского края

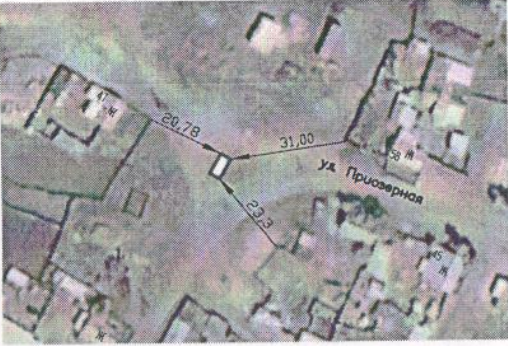
№ н/н	Адрес, кадастровый номер земельного участка, площадь земельного участка	Схема размещения мест (площадок) накопления ТКО, М 1:2000
	<p>край Алтайский, р-н Рубцовский, с. Вторые Коростели, в 31 метре на юго-запад от территории дома по ул. Приозерная, 58 Кадастровый номер участка: _____ Ориентировочная площадь: _____</p>	 <p>Место (площадка) накопления ТКО Координаты: N51°24'11,2862" E80°36'56,0929"</p>

Схема размещения мест (площадок) накопления твердых коммунальных отходов на территории муниципального образования Большешелковниковский сельсовет Рубцовского района Алтайского края

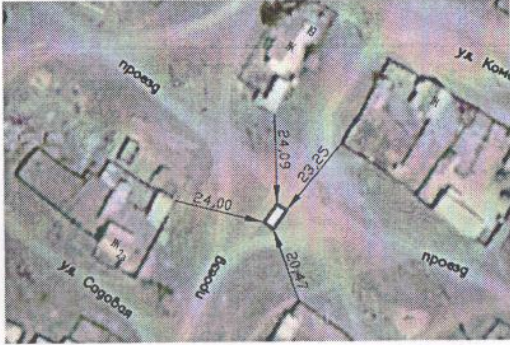
№ н/н	Адрес, кадастровый номер земельного участка, площадь земельного участка	Схема размещения мест (площадок) накопления ТКО, М 1:2000
	<p>край Алтайский, р-н Рубцовский, с. Вторые Коростели, в 24 метрах на северо-восток от территории дома по ул. Садовая, 2а</p> <p>Кадастровый номер участка: _____</p> <p>Ориентировочная площадь: _____</p>	 <p>Место (площадка) накопления ТКО</p> <p>Координаты: N51°24'02,5165" E80°37'05,9806"</p>

Схема размещения мест (площадок) накопления твердых коммунальных отходов на территории муниципального образования Большешелковниковский сельсовет Рубцовского района Алтайского края

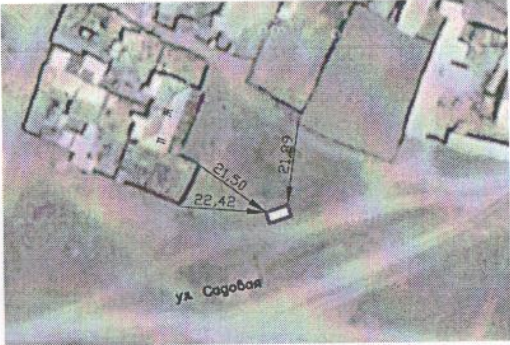
№	Адрес, кадастровый номер земельного участка, площадь земельного участка	Схема размещения мест (площадок) накопления ТКО, М 1:2000
Н/Н	край Алтайский, р-н Рубцовский, с. Вторые Коростели, в 21,5 метрах на восток от территории дома по ул. Садовая, 11 Кадастровый номер участка: _____ Ориентировочная площадь: _____	 <p>Место (площадка) накопления ТКО</p> <p>Координаты: N51°23'59,5449" E80°37'15,4821"</p>

Схема размещения мест (площадок) накопления твердых коммунальных отходов на территории муниципального образования Большешелковниковский сельсовет Рубцовского района Алтайского края



№	Адрес, кадастровый номер земельного участка, площадь земельного участка	Схема размещения мест (площадок) накопления ТКО, М 1:2000
Н/Н	<p>край Алтайский, р-н Рубцовский, с. Вторые Коростели, в 20 метрах на северо-восток от территории дома по ул. Комсомольская, 5 Кадастровый номер участка: _____ Ориентировочная площадь: _____</p>	 <p>Место (площадка) накопления ТКО Координаты: N51°24'01,6951" E80°37'23,0137"</p>

Схема размещения мест (площадок) накопления твердых коммунальных отходов на территории муниципального образования Большешелковниковский сельсовет Рубцовского района Алтайского края

№	Адрес, кадастровый номер земельного участка, площадь земельного участка	Схема размещения мест (площадок) накопления ТКО, М 1:2000
Н/Н	<p>край Алтайский, р-н Рубцовский, с. Вторые Коростели, в 20 метрах на юго-восток от территории дома по ул. Приозерная, 2</p> <p>Кадастровый номер участка: _____</p> <p>Ориентировочная площадь: _____</p>	 <p>Место (площадка) накопления ТКО</p> <p>Координаты: N51°24'05,9955" E80°37'35,0450"</p>